





Схема границ размещения публичного сервитута
Объект: "ВЛ-0,4 кВ Л-3 от КТП-250кВА "Овинчище-4"

(наименование объекта)

Местоположение: Новгородская область, Валдайский р-н, д. Овинчище
Кадастровый квартал: 53:03:1521002
Кадастровый номер земельного участка: -
Система координат: МСК-53 (Зона 2);
Каталог координат: Приложение 1
Площадь сервитута: 419 кв.м



Масштаб 1:2000

- Используемые условные знаки и обозначения:
-  - граница публичного сервитута;
 -  - граница земельных участков по сведениям ЕГРН;
 -  - граница кадастровых кварталов по сведениям ЕГРН;
 -  - характерная точка границ публичного сервитута;
 - 53:03:1521002 - номер кадастрового квартала по сведениям ЕГРН;
 - :23 - номер земельного участка по сведениям ЕГРН;
 - 1 - номер поворотной точки границы публичного сервитута.

Подпись _____



/С.И. Лукьянов/

Дата "30" января 2024 г.

Система координат МСК-53, зона 2			
Метод определения координат характерных точек границ - аналитический			
Площадь публичного сервитута 419 кв. м.			
Обозначение характерных точек границы	Координаты, м		Средняя квадратическая погрешность определения координат характерных точек границ
	X, м	Y, м	
1	517 031,52	2 289 597,69	0,1
2	517 031,07	2 289 599,63	0,1
3	517 004,32	2 289 593,39	0,1
4	516 973,04	2 289 586,33	0,1
5	516 942,57	2 289 579,38	0,1
6	516 910,21	2 289 564,89	0,1
7	516 882,82	2 289 552,00	0,1
8	516 857,72	2 289 563,44	0,1
9	516 834,45	2 289 574,37	0,1
10	516 833,95	2 289 573,31	0,1
11	516 836,49	2 289 571,21	0,1
12	516 856,88	2 289 561,63	0,1
13	516 882,84	2 289 549,80	0,1
14	516 911,05	2 289 563,07	0,1
15	516 943,21	2 289 577,48	0,1
16	516 973,49	2 289 584,38	0,1
17	517 004,77	2 289 591,44	0,1
1	517 031,52	2 289 597,69	0,1

Кадастровый инженер



С.И. Лукьянов