

Схема границ размещения публичного сервитута

Объект: "ВЛ-0,4кВ от опоры № 25 ВЛ-0,4кВ Л-3 ТП-10/0,4кВ Большое Городно  
(ВЛ-10кВ Л-4 ПС35/10/6 Большое Уклеино)"

(наименование объекта)

Местоположение: Новгородская область, Валдайский р-н, д. Большое Городно

Кадастровый квартал: 53:03:0720001

Кадастровый номер земельного участка: 53:03:0720001:81








Система координат: МСК-53 (Зона 2);

Каталог координат: Приложение 1

Площадь сервитута: 355 кв.м



Масштаб 1:1000

- Используемые условные знаки и обозначения:
-  - граница публичного сервитута;
  -  - граница земельных участков по сведениям ЕГРН;
  -  - граница кадастровых кварталов по сведениям ЕГРН;
  -  - характерная точка границ публичного сервитута;
  -  53:03:0720001 - номер кадастрового квартала по сведениям ЕГРН;
  -  :23 - номер земельного участка по сведениям ЕГРН;
  -  1 - номер поворотной точки границы публичного сервитута.

Подпись \_\_\_\_\_



/С.И. Лукьянов/

Дата "30" января 2024 г.

Система координат МСК-53, зона 2			
Метод определения координат характерных точек границ - аналитический			
Площадь публичного сервитута 355 кв. м.			
Обозначение характерных точек границы	Координаты, м		Средняя квадратическая погрешность определения координат характерных точек границ
	X, м	Y, м	
1	500 785,99	2 292 576,67	0,1
2	500 784,67	2 292 578,17	0,1
3	500 758,80	2 292 555,57	0,1
4	500 733,11	2 292 530,94	0,1
5	500 706,25	2 292 505,21	0,1
6	500 681,10	2 292 480,54	0,1
7	500 655,67	2 292 456,68	0,1
8	500 657,04	2 292 455,22	0,1
9	500 682,49	2 292 479,09	0,1
10	500 707,65	2 292 503,77	0,1
11	500 734,49	2 292 529,50	0,1
12	500 760,15	2 292 554,10	0,1
1	500 785,99	2 292 576,67	0,1

Кадастровый инженер



С.И. Лукьянов