

г. Иваново, ул. 7-я Минеевская, д87/10. т.8-800-775-42-23



ПРОЕКТ ОРГАНИЗАЦИИ ДОРОЖНОГО ДВИЖЕНИЯ

автодорог Яжелбицкого сельского поселения

Валдайского района Новгородской области

том 7 (томов 30) д. Дворец

*Заказчик: Администрация Яжелбицкого
сельского поселения Валдайского района
Новгородской области*

*Разработчик: Индивидуальный предприниматель
Панов Иван Борисович*

СОГЛАСОВАНО

Утверждено: Главой поселения

_____ И. Б. Панов

Инженер проекта:

_____ С. Р. Романов

_____ А. И. Иванов

« _____ » _____ 2024 г.

« _____ » _____ 2024 г.

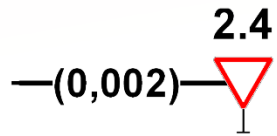



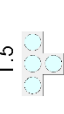















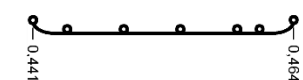


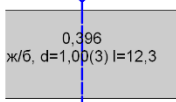
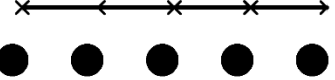







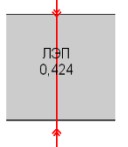
« _____ » _____ 2024 г.

г. Иваново 2024 г.

СОДЕРЖАНИЕ

СОДЕРЖАНИЕ.....	79
Условные обозначения.....	80
д. Дворец (от д. №121 до кладбища д. Дворец).....	81
д. Дворец (от д. №89 до д. №97).....	87
д. Дворец (от д. №71 до д. №56).....	90
д. Дворец (от д. №38 до д. №44).....	93
д. Дворец (от д. №31 до д. №33).....	96
Ведомости.....	99

Условные обозначения

	2.4 - Существующий дорожный знак 2.4 - Знак по ГОСТ Р 52290-2004 0,002 - Местоположение знака		Пешеходный тип светофора П.1		Покрытие проезжей части: бетон
	2.4 - Проектируемый дорожный знак		Транспортный тип светофора Т.5		Покрытие проезжей части: грунт
	2.4 - Знак, обслуживаемый сторонней организацией		Транспортный тип светофора Т.1		Покрытие проезжей части: ПГС
	2.4 - Демонтируемый дорожный знак		Транспортный тип светофора Т.7		Покрытие проезжей части: асфальтобетон
	Автобусная остановка		Искусственная дорожная неровность		Покрытие проезжей части: щебень
	Дорожная разметка по ГОСТ Р 51256 - 2011		Существующее освещение		Покрытие проезжей части: ЩПС
	Проектируемое дорожное ограждение		Проектируемое свечение		
	Существующее дорожное ограждение		Мостовое сооружение		
	Проектируемое пешеходное ограждение		Водопропускная труба		
	Существующее пешеходное ограждение		Железнодорожный переезд		
	Существующие сигнальные столбики				
	Проектируемые сигнальные столбики				
	Существующий тротуар				
	Проектируемый тротуар				
	Проектируемый бордюр				
	Существующий бордюр				
	ЛЭП и другие коммуникации				

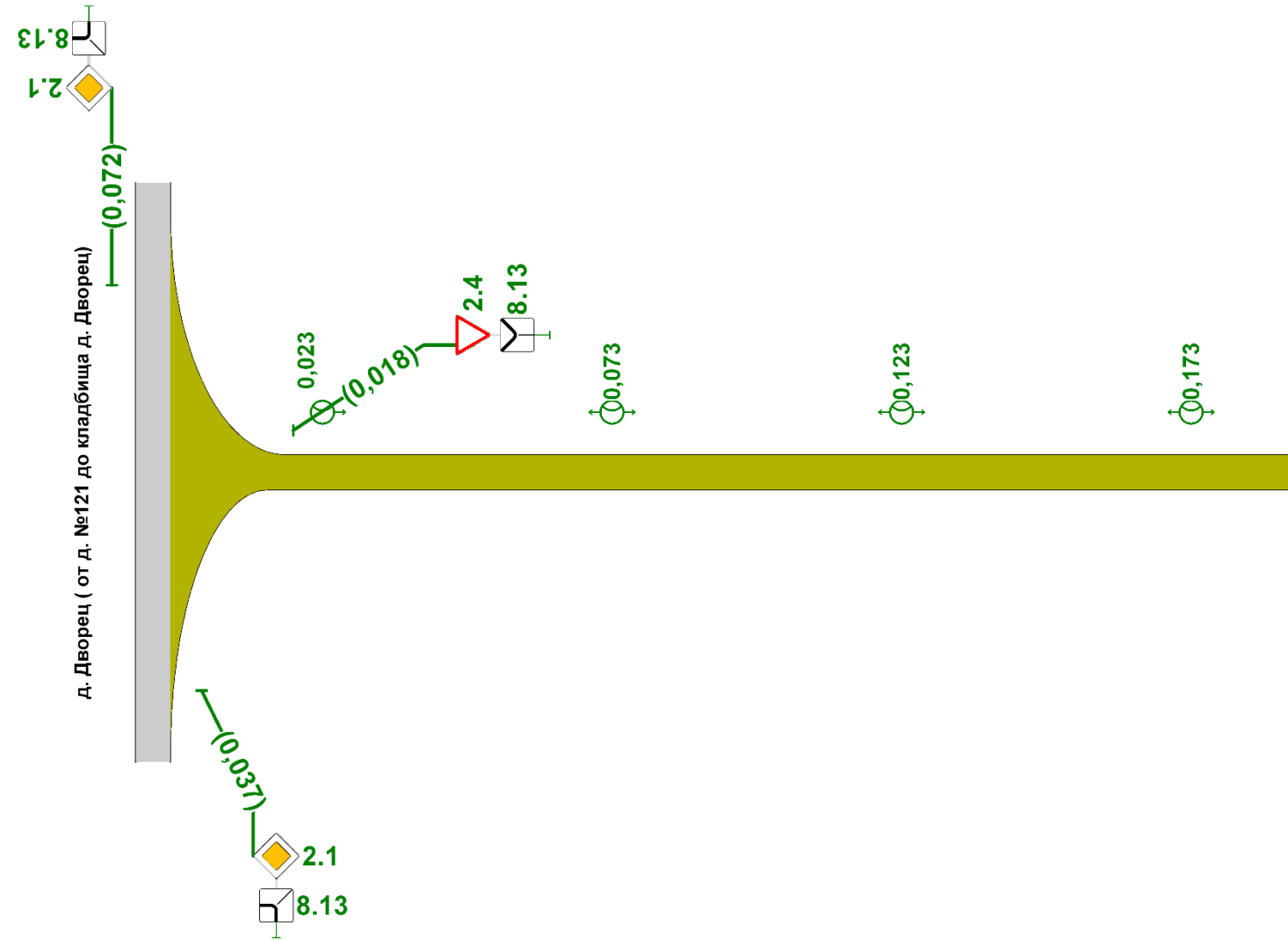
*д. Дворец (от д. №121 до
кладбища д. Дворец)*

СХЕМА АВТОДОРОГИ



Тротуары слева			
Ширина слева, м	Обочина		0,00
	Краявая полоса		0,00
	Проезжая часть		1,50 (нзс)
Дорожные ограждения и направляющие устройства слева	На обочине		
	На разделительной		
Дорожная разметка слева			
Элементы в плане			R=51, L=109
Продольный профиль			R=7065, L=283
Видимость в обратном направлении			


Яжелбичское СП
 д. Дворец (от д. №121 до кладбища д. Дворец)
 0,000-0,190



Видимость в прямом направлении			
Дорожная разметка справа			
Ширина справа, м	Разделительная (осевая) полоса		0,00
	Проезжая часть		1,50 (нзс)
	Краявая полоса		0,00
	Обочина		0,00
Дорожные ограждения и направляющие устройства справа	На разделительной		
	На обочине		
Тротуары справа			

Тротуары слева		
Ширина слева, м	Обочина	0,00
	Краявая полоса	0,00
	Проезжая часть	150 (mzcl)
Дорожные ограждения и направляющие устройства слева	На обочине	
	На разделительной	
Дорожная разметка слева		
Элементы в плане		R=153, L=137 0,323 0,377 R=264, L=94 0,471 R=281, L=98
Продольный профиль		R=7065, L=283 0,283 R=3473, L=243 0,526 0,595
Видимость в обратном направлении		


Яжелбичское СП
д. Дворец (от д. №121 до кладбища д. Дворец)
0,190-0,530



Видимость в прямом направлении		
Дорожная разметка справа		
Ширина справа, м	Разделительная (краевая) полоса	0,00
	Проезжая часть	150 (mzcl)
	Краявая полоса	0,00
	Обочина	0,00
Дорожные ограждения и направляющие устройства справа	На разделительной	
	На обочине	
Тротуары справа		

Тротуары слева		
Ширина слева, м	Обочина	0,00
	Краявая полоса	0,00
	Проезжая часть	150 (incl)
Дорожные ограждения и направляющие устройства слева	На обочине	
	На разделительной	
Дорожная разметка слева		
Элементы в плане		
Продольный профиль		
Видимость в обратном направлении		


Яжелбичское СП
 д. Дворец (от д. №121 до кладбища д. Дворец)
 0,530-0,870



Видимость в прямом направлении		
Дорожная разметка справа		
Ширина справа, м	Разделительная (крайняя) полоса	0,00
	Проезжая часть	150 (incl)
	Краявая полоса	0,00
	Обочина	0,00
Дорожные ограждения и направляющие устройства справа	На разделительной	
	На обочине	
Тротуары справа		

Тротуары слева		
Ширина слева, м	Обочина	0,00
	Краявая полоса	0,00
	Проезжая часть	1,50 (h=cl)
Дорожные ограждения и направляющие устройства слева	На обочине	
	На разделительной	
Дорожная разметка слева		
Элементы в плане		
Продольный профиль		
Видимость в обратном направлении		

Яжелбичское СП
 д. Дворец (от д. №121 до кладбища д. Дворец)
 0,870-1,110



Видимость в прямом направлении		
Дорожная разметка справа		
Ширина справа, м	Разделительная (краевая) полоса	0,00
	Проезжая часть	1,50 (h=cl)
	Краявая полоса	0,00
	Обочина	0,00
Дорожные ограждения и направляющие устройства справа	На разделительной	
	На обочине	
Тротуары справа		

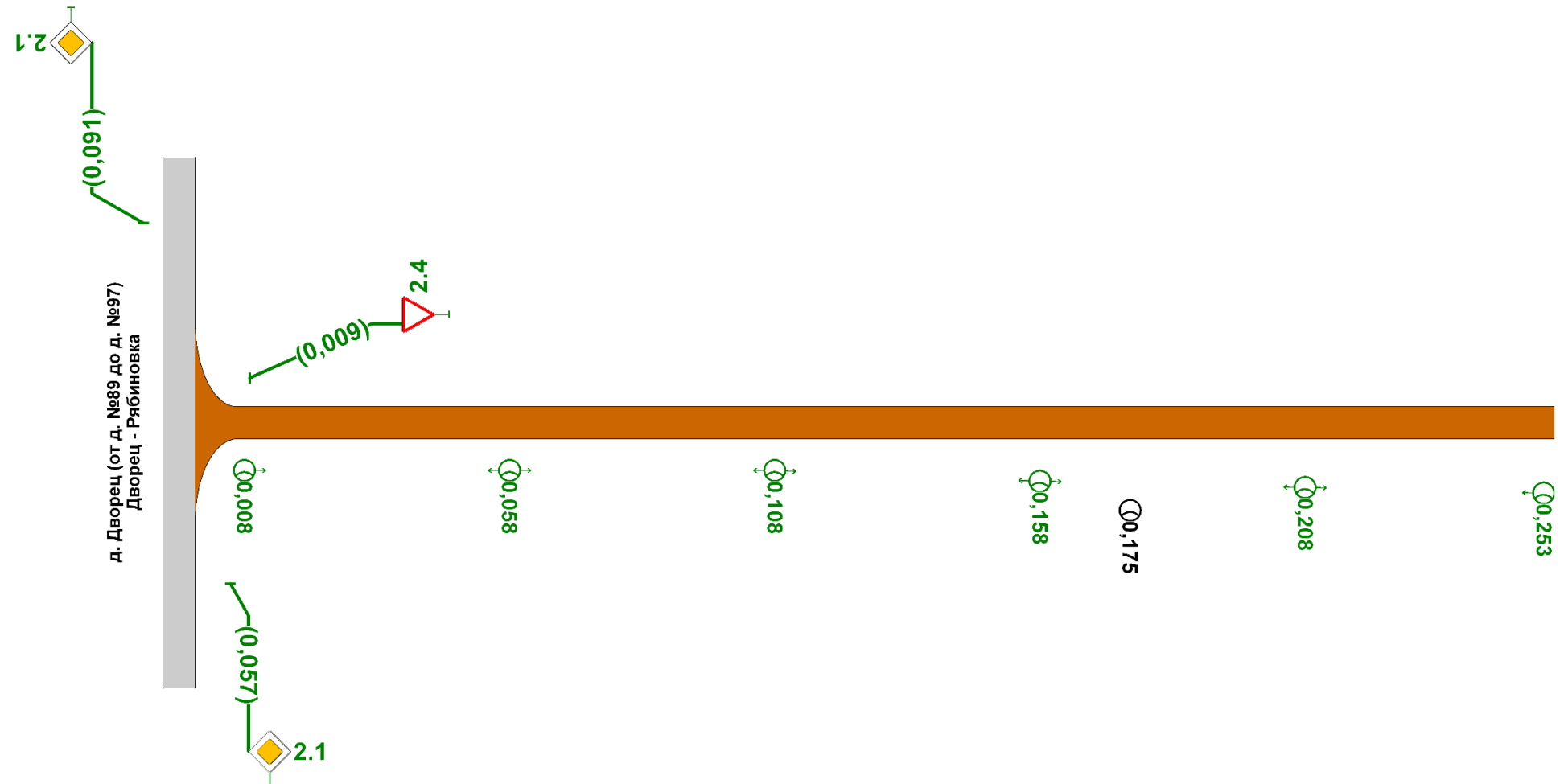
*д. Дворец (от д. №89 до д.
№97)*

СХЕМА АВТОДОРОГИ



Тротуары следа		
Ширина следа, м	Обочина	0,00
	Краевая полоса	0,00
	Проезжая часть	1,50 (шпс)
Дорожные ограждения и направляющие устройства следа	На обочине	
	На разделительной	
Дорожная разметка следа		
Элементы в плане		
Продольный профиль		
Видимость в обратном направлении		

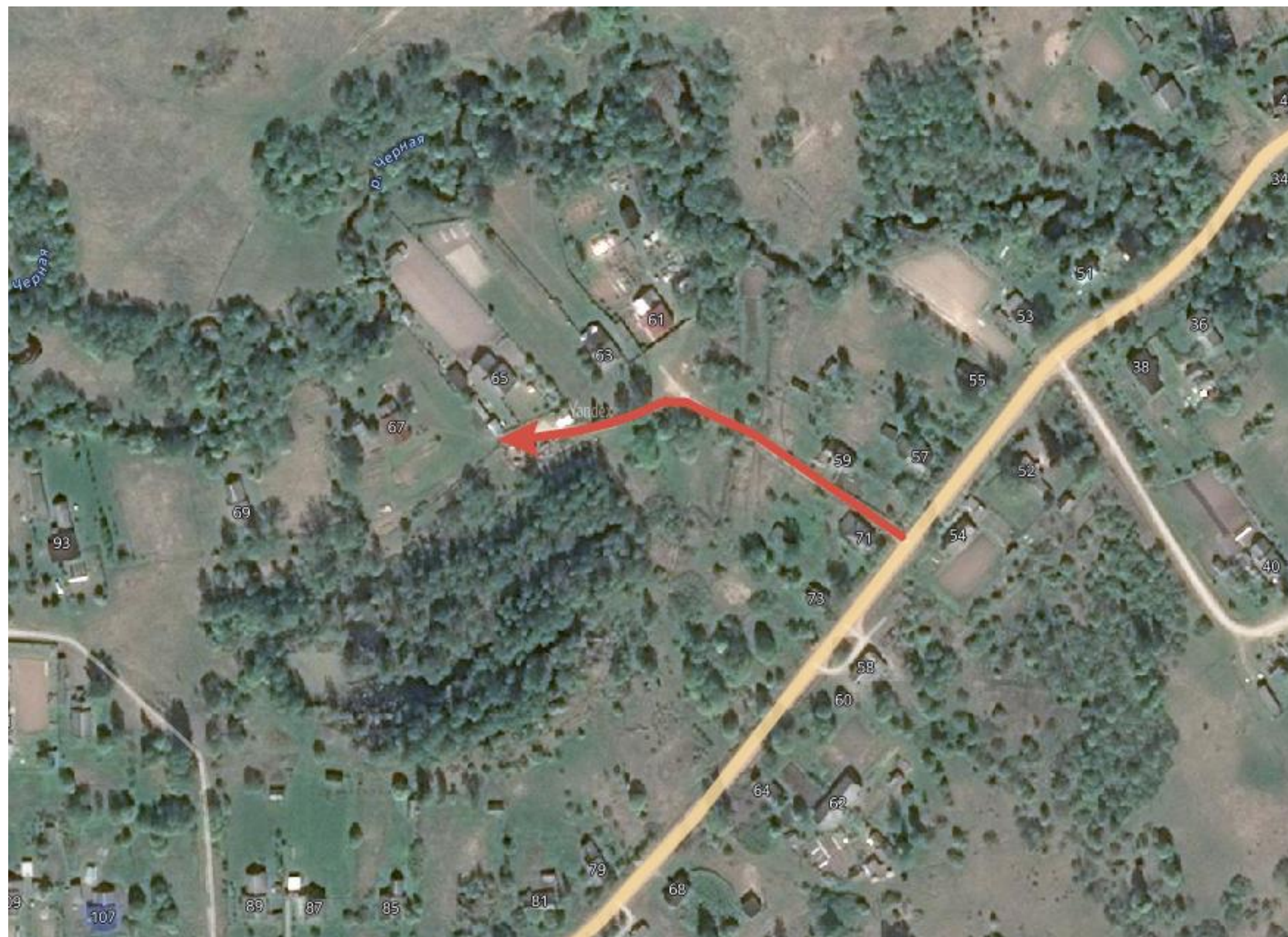
Яжелбичское СП
д. Дворец (от д. №89 до д. №97)
0,000-0,255



Видимость в прямом направлении		
Дорожная разметка справа		
Ширина справа, м	Разделительная (осевая) полоса	0,00
	Проезжая часть	1,50 (шпс)
	Краевая полоса	0,00
	Обочина	0,00
Дорожные ограждения и направляющие устройства справа	На разделительной	
	На обочине	
Тротуары справа		

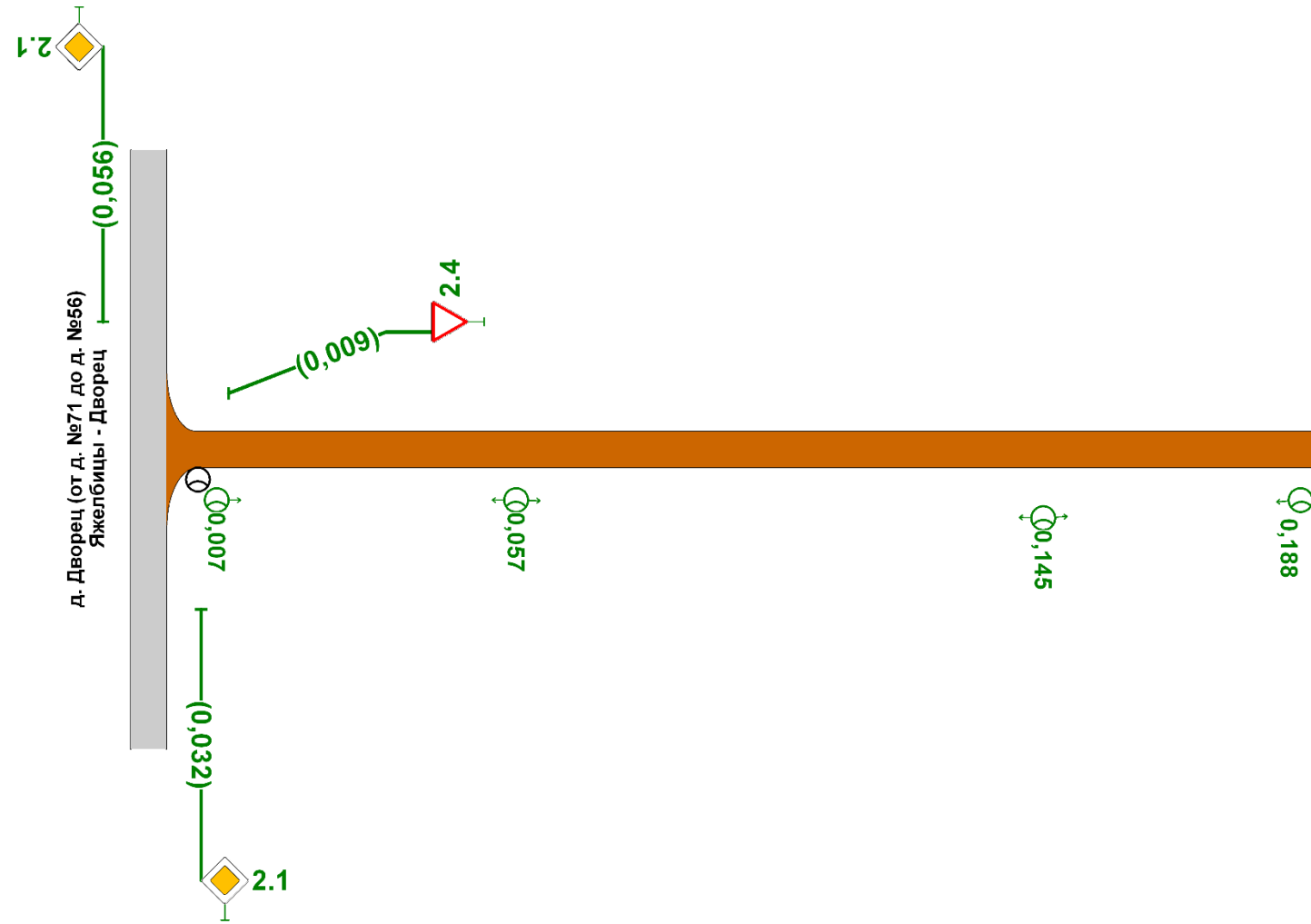
д. Дворец (от д. №71 до д. №56)

СХЕМА АВТОДОРОГИ



Тротуары слева		
Ширина слева, м	Обочина	0,00
	Краявая полоса	0,00
	Проезжая часть	1,50 (шнц)
Дорожные ограждения и направляющие устройства слева	На обочине	
	На разделительной	
Дорожная разметка слева		
Элементы в плане		
Продольный профиль		
Видимость в обратном направлении		

Яжелбичское СП
 д. Дворец (от д. №71 до д. №56)
 0,000-0,190



Видимость в прямом направлении		
Дорожная разметка справа		
Ширина справа, м	Разделительная (осевая) полоса	0,00
	Проезжая часть	1,50 (шнц)
	Краявая полоса	0,00
	Обочина	0,00
Дорожные ограждения и направляющие устройства справа	На разделительной	
	На обочине	
Тротуары справа		


*д. Дворец (от д. №38 до д.
№44)*

СХЕМА АВТОДОРОГИ



Тротуары слева		
Ширина слева, м	Обочина	0,00
	Краявая полоса	0,00
	Проезжая часть	150 (грунт)
Дорожные ограждения и направляющие устройства слева	На обочине	
	На разделительной	
Дорожная разметка слева		
Элементы в плане		
Продольный профиль		
Видимость в обратном направлении		


Яжелбичское СП
д. Дворец (от д. №38 до д. №44)
0,000-0,265



Видимость в прямом направлении		
Дорожная разметка справа		
Ширина справа, м	Разделительная (осевая) полоса	0,00
	Проезжая часть	150 (грунт)
	Краявая полоса	0,00
	Обочина	0,00
Дорожные ограждения и направляющие устройства справа	На разделительной	
	На обочине	
Тротуары справа		

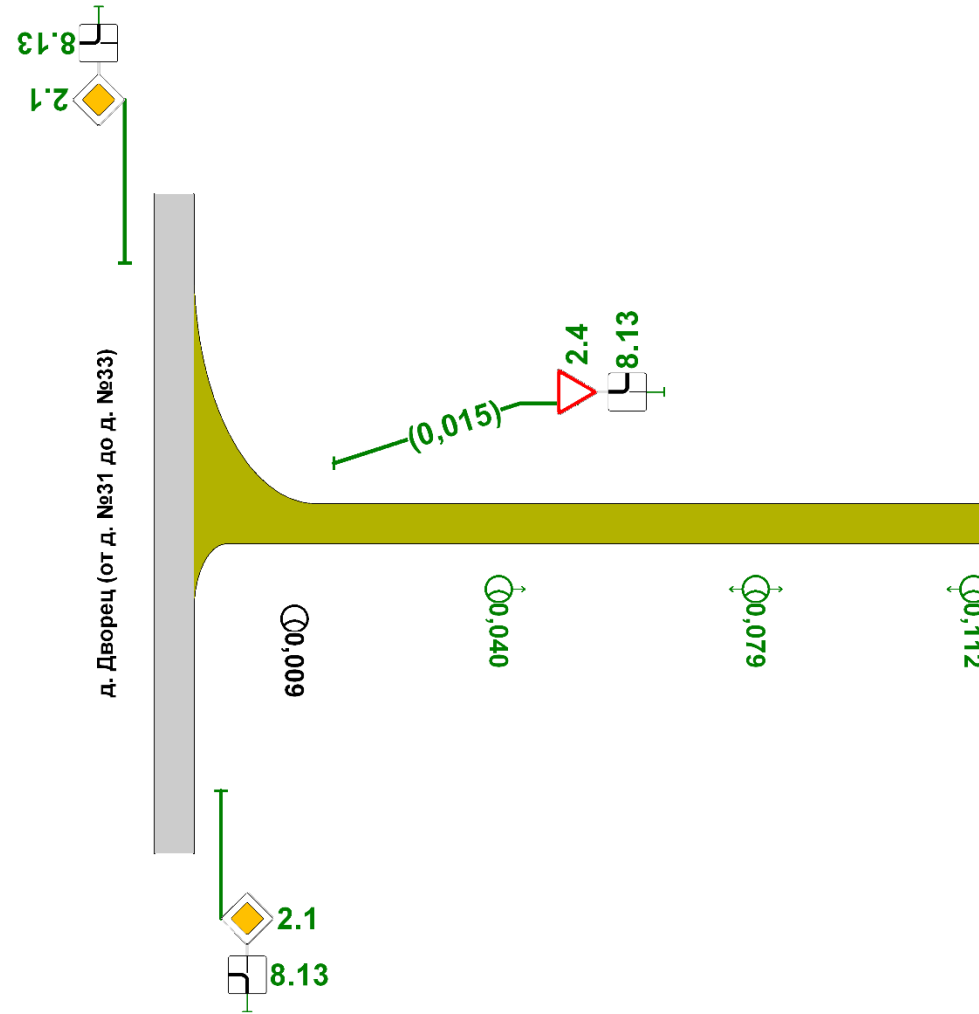
д. Дворец (от д. №31 до д. №33)

СХЕМА АВТОДОРОГИ



Тротуары слева			
Ширина слева, м	Обочина		0,00
	Краявая полоса		0,00
	Проезжая часть		1,50 (неч)
Дорожные ограждения и направляющие устройства слева	На обочине		
	На разделительной		
Дорожная разметка слева			
Элементы в плане			
Продольный профиль			
Видимость в обратном направлении			

Яжелбичское СП
д. Дворец (от д. №31 до д. №33)
0,000-0,115



Видимость в прямом направлении			
Дорожная разметка справа			
Ширина справа, м	Разделительная (осевая) полоса		0,00
	Проезжая часть		1,50 (неч)
	Краявая полоса		0,00
	Обочина		0,00
Дорожные ограждения и направляющие устройства справа	На разделительной		
	На обочине		
Тротуары справа			

Ведомости

Ведомость размещения дорожных знаков

д. Дворец (от д. №121 до кладбища д. Дворец)

Номер знака	Наименование знака	Типоразмер знака	Площадь знаков, м ² (для знаков индивидуального проектирования)	Адрес, км,м	Состояние	Количество	Месторасположение
Знаки приоритета							
2.4	Уступите дорогу	II		0,018	Требуется	1	Слева
2.1	Главная дорога	II		0,037	Требуется	1	Безымянная ось Справа
2.1	Главная дорога	II		0,072	Требуется	1	Безымянная ось Слева
Итого установлено:		0					
Итого требуется:		3					
Итого перенести:		0					
Итого к демонтажу:		0					
Итого:		3					
Знаки дополнительной информации (таблички)							
8.13	Направление главной дороги	II		0,018	Требуется	1	Слева
8.13	Направление главной дороги	II		0,037	Требуется	1	Безымянная ось Справа
8.13	Направление главной дороги	II		0,072	Требуется	1	Безымянная ось Слева
Итого установлено:		0					
Итого требуется:		3					
Итого перенести:		0					
Итого к демонтажу:		0					
Итого:		3					
ВСЕГО УСТАНОВЛЕНО:		0					
ВСЕГО ТРЕБУЕТСЯ УСТАНОВИТЬ:		6					
ВСЕГО ПЕРЕНЕСТИ:		0					
ВСЕГО К ДЕМОНТАЖУ:		0					
ВСЕГО:		6					

Ведомость размещения дорожных знаков
д. Дворец (от д. №89 до д. №97)

Номер знака	Наименование знака	Типоразмер знака	Площадь знаков, м ² (для знаков индивидуального проектирования)	Адрес, км,м	Состояние	Количество	Месторасположение
Знаки приоритета							
2.4	Уступите дорогу	II		0,009	Требуется	1	Слева
2.1	Главная дорога	II		0,057	Требуется	1	Дворец - Рябиновка Справа
2.1	Главная дорога	II		0,091	Требуется	1	Дворец - Рябиновка Слева
	Итого установлено:	0					
	Итого требуется:	3					
	Итого перенести:	0					
	Итого к демонтажу:	0					
	Итого:	3					
	ВСЕГО УСТАНОВЛЕНО:	0					
	ВСЕГО ТРЕБУЕТСЯ УСТАНОВИТЬ:	3					
	ВСЕГО ПЕРЕНЕСТИ:	0					
	ВСЕГО К ДЕМОНТАЖУ:	0					
	ВСЕГО:	3					

Ведомость размещения дорожных знаков
д. Дворец (от д. №71 до д. №56)

Номер знака	Наименование знака	Типоразмер знака	Площадь знаков, м ² (для знаков индивидуального проектирования)	Адрес, км,м	Состояние	Количество	Месторасположение
Знаки приоритета							
2.4	Уступите дорогу	II		0,009	Требуется	1	Слева
2.1	Главная дорога	II		0,032	Требуется	1	Яжелдицы - Дворец Справа
2.1	Главная дорога	II		0,056	Требуется	1	Яжелдицы - Дворец Слева
	Итого установлено:	0					
	Итого требуется:	3					
	Итого перенести:	0					
	Итого к демонтажу:	0					
	Итого:	3					
	ВСЕГО УСТАНОВЛЕНО:	0					
	ВСЕГО ТРЕБУЕТСЯ УСТАНОВИТЬ:	3					
	ВСЕГО ПЕРЕНЕСТИ:	0					
	ВСЕГО К ДЕМОНТАЖУ:	0					
	ВСЕГО:	3					

Ведомость размещения дорожных знаков

д. Дворец (от д. №38 до д. №44)

Номер знака	Наименование знака	Типоразмер знака	Площадь знаков, м ² (для знаков индивидуального проектирования)	Адрес, км,м	Состояние	Количество	Месторасположение
Знаки приоритета							
2.4	Уступите дорогу	II		0,005	Требуется	1	На разделительной
2.1	Главная дорога	II		0,036	Требуется	1	Яжелбицы - Дворец Справа
2.1	Главная дорога	II		0,061	Требуется	1	Яжелбицы - Дворец Слева
	Итого установлено:	0					
	Итого требуется:	3					
	Итого перенести:	0					
	Итого к демонтажу:	0					
	Итого:	3					
	ВСЕГО УСТАНОВЛЕНО:	0					
	ВСЕГО ТРЕБУЕТСЯ УСТАНОВИТЬ:	3					
	ВСЕГО ПЕРЕНЕСТИ:	0					
	ВСЕГО К ДЕМОНТАЖУ:	0					
	ВСЕГО:	3					

Ведомость размещения дорожных знаков

д. Дворец (от д. №31 до д. №33)

Номер знака	Наименование знака	Типоразмер знака	Площадь знаков, м ² (для знаков индивидуального проектирования)	Адрес, км,м	Состояние	Количество	Месторасположение
Знаки приоритета							
2.1	Главная дорога	II		0,012	Требуется	1	Безымянная ось Справа
2.4	Уступите дорогу	II		0,015	Требуется	1	Слева
2.1	Главная дорога	II		0,052	Требуется	1	Безымянная ось Слева
	Итого установлено:	0					
	Итого требуется:	3					
	Итого перенести:	0					
	Итого к демонтажу:	0					
	Итого:	3					

Знаки дополнительной информации (таблички)

8.13	Направление главной дороги	II		0,012	Требуется	1	Безымянная ось Справа
8.13	Направление главной дороги	II		0,015	Требуется	1	Слева
8.13	Направление главной дороги	II		0,052	Требуется	1	Безымянная ось Слева
Итого установлено:		0					
Итого требуется:		3					
Итого перенести:		0					
Итого к демонтажу:		0					
Итого:		3					
ВСЕГО УСТАНОВЛЕНО:		0					
ВСЕГО ТРЕБУЕТСЯ УСТАНОВИТЬ:		6					
ВСЕГО ПЕРЕНЕСТИ:		0					
ВСЕГО К ДЕМОНТАЖУ:		0					
ВСЕГО:		6					

Ведомость размещения дорожных знаков

д. Дворец (от д. №121 до кладбища д. Дворец)

№п/п	Адрес, км,м	Расположение	Номер по ГОСТ	Типоразмер	Размер щитка, мм	Площадь щитка, м ²	Материал плёнки	Состояние	Конструкция установки	Кол-во опор	Фундамент, объём бетона, м ³
1	0,018	Слева	2.4	II	A900	0,35		Требуется	СКМ1.30	1	Монолитный 0,234
			8.13	II	B700	0,49		Требуется			
2	0,037	Безымянная ось Справа	2.1	II	B700	0,49		Требуется	СКМ1.30	1	Монолитный 0,234
			8.13	II	B700	0,49		Требуется			
3	0,072	Безымянная ось Слева	2.1	II	B700	0,49		Требуется	СКМ1.30	1	Монолитный 0,234
			8.13	II	B700	0,49		Требуется			
Итого								Установлено	0		
								Требуется	6		
								Перенести	0		
								К демонтажу	0		
								Все	6		

Ведомость размещения дорожных знаков

д. Дворец (от д. №89 до д. №97)

№п/п	Адрес, км,м	Расположение	Номер по ГОСТ	Типоразмер	Размер щитка, мм	Площадь щитка, м ²	Материал плёнки	Состояние	Конструкция установки	Кол-во опор	Фундамент, объём бетона, м ³
1	0,009	Слева	2.4	II	A900	0,35		Требуется	СКМ1.30	1	Монолитный 0,234
2	0,057	Дворец - Рябиновка Справа	2.1	II	B700	0,49		Требуется	СКМ1.30	1	Монолитный 0,234
3	0,091	Дворец - Рябиновка Слева	2.1	II	B700	0,49		Требуется	СКМ1.30	1	Монолитный 0,234

Итого	Установлено	0
	Требуется	3
	Перенести	0
	К демонтажу	0
	Все	3

Ведомость размещения дорожных знаков

д. Дворец (от д. №71 до д. №56)

№п/п	Адрес, км,м	Расположение	Номер по ГОСТ	Типоразмер	Размер щитка, мм	Площадь щитка, м ²	Материал плёнки	Состояние	Конструкция установки	Кол-во опор	Фундамент, объём бетона, м ³
1	0,009	Слева	2.4	II	A900	0,35		Требуется	СКМ1.30	1	Монолитный 0,234
2	0,032	Яжелдицы - Дворец Справа	2.1	II	B700	0,49		Требуется	СКМ1.30	1	Монолитный 0,234
3	0,056	Яжелдицы - Дворец Слева	2.1	II	B700	0,49		Требуется	СКМ1.30	1	Монолитный 0,234
Итого								Установлено	0		
								Требуется	3		
								Перенести	0		
								К демонтажу	0		
								Все	3		

Ведомость размещения дорожных знаков

д. Дворец (от д. №38 до д. №44)

№п/п	Адрес, км,м	Расположение	Номер по ГОСТ	Типоразмер	Размер щитка, мм	Площадь щитка, м ²	Материал плёнки	Состояние	Конструкция установки	Кол-во опор	Фундамент, объём бетона, м ³
1	0,005	На разделительной	2.4	II	A900	0,35		Требуется	СКМ1.30	1	Монолитный 0,234
2	0,036	Яжелдицы - Дворец Справа	2.1	II	B700	0,49		Требуется	СКМ1.30	1	Монолитный 0,234
3	0,061	Яжелдицы - Дворец Слева	2.1	II	B700	0,49		Требуется	СКМ1.30	1	Монолитный 0,234
Итого								Установлено	0		
								Требуется	3		
								Перенести	0		
								К демонтажу	0		
								Все	3		

Ведомость размещения дорожных знаков

д. Дворец (от д. №31 до д. №33)

№п/п	Адрес, км,м	Расположение	Номер по ГОСТ	Типоразмер	Размер щитка, мм	Площадь щитка, м ²	Материал плёнки	Состояние	Конструкция установки	Кол-во опор	Фундамент, объём бетона, м ³
1	0,012	Безымянная ось Справа	2.1	II	В 700	0,49		Требуется	СКМ1.30	1	Монолитный 0,234
			8.13	II	В 700	0,49		Требуется			
2	0,015	Слева	2.4	II	А900	0,35		Требуется	СКМ1.30	1	Монолитный 0,234
			8.13	II	В 700	0,49		Требуется			
3	0,052	Безымянная ось Слева	2.1	II	В 700	0,49		Требуется	СКМ1.30	1	Монолитный 0,234
			8.13	II	В 700	0,49		Требуется			
Итого								Установлено	0		
								Требуется	6		
								Перенести	0		
								К демонтажу	0		
								Все	6		

Итого по знакам

Номер	Типоразмер	Размер щитка, мм	Состояние	Количество, шт
2.1	II	В 700	Требуется	10
2.4	II	А900	Требуется	5
8.13	II	В 700	Требуется	6
Итого			Установлено	0
			Требуется	21
			Перенести	0
			К демонтажу	0
			Все	21

Итого по щиткам

Размер щитка, мм	Материал плёнки	Площадь щитка, м ²	Состояние	Количество, шт	Площадь общая, м ²
А900		0,35	Требуется	5	1,75
В 700		0,49	Требуется	16	7,84
Итого			Установлено	0	0,00
			Требуется	21	9,59
			К демонтажу	0	0,00
			Все	21	9,59

Итого по стойкам

Марка	Материал	Диаметр, мм	Длина, п.м.	Состояние	Количество, шт	Длина общая, п.м.
СКМ1.30	Металл	40,	3,00	Проектируемый	15	45,00
Итого				Установлено	0	0,00
				Требуется	15	45,00
				К демонтажу	0	0,00
				Все	15	45,00

Итого по фундаменту

Вид	Марка	Объём бетона, м ³	Состояние	Количество, шт	Объём бетона общий, м ³
Монолитный		0,234	Проектируемый	15	3,512
Итого			Установлено	0	0,000
			Требуется	15	3,512
			К демонтажу	0	0,000
			Все	15	3,512

Ведомость размещения искусственного освещения

д. Дворец (от д. №121 до кладбища д. Дворец)

№п/п	Начало участка, км,м	Конец участка, км,м	Объект установки	Опор / светильников, шт	Протяжённость, м	Состояние	Расположение
1	0,023	1,107		23/23	1084	Требуется	Левая кромка

Ведомость размещения искусственного освещения

д. Дворец (от д. №89 до д. №97)

№п/п	Начало участка, км,м	Конец участка, км,м	Объект установки	Опор / светильников, шт	Протяжённость, м	Состояние	Расположение
1	0,008	0,253		6/6	245	Требуется	Правая кромка
2	0,175	0,175		1/1	0	Установлено	Правая кромка

Ведомость размещения искусственного освещения

д. Дворец (от д. №71 до д. №56)

№п/п	Начало участка, км,м	Конец участка, км,м	Объект установки	Опор / светильников, шт	Протяжённость, м	Состояние	Расположение
1	0,007	0,188		4/4	181	Требуется	Правая кромка
2	0,046	0,046		1/1	0	Установлено	Яжелдицы – Дворец Правая кромка

Ведомость размещения искусственного освещения

д. Дворец (от д. №38 до д. №44)

№п/п	Начало участка, км,м	Конец участка, км,м	Объект установки	Опор / светильников, шт	Протяжённость, м	Состояние	Расположение
1	0,007	0,255		6/6	248	Требуется	Правая кромка
2	0,230	0,230		1/1	0	Установлено	Правая кромка

Ведомость размещения искусственного освещения

д. Дворец (от д. №31 до д. №33)

№п/п	Начало участка, км,м	Конец участка, км,м	Объект установки	Опор / светильников, шт	Протяжённость, м	Состояние	Расположение
1	0,009	0,009		1/1	0	Установлено	Правая кромка
2	0,040	0,112		3/3	72	Требуется	Правая кромка

Итоги по всем дорогам

Итого		
Состояние	Опор / светильников, шт	Протяжённость, м
Требуется	42/42	1830
Установлено	4/4	0